

**МИНИСТЕРСТВО СЕЛЬСКОГО ХОЗЯЙСТВА РОССИЙСКОЙ ФЕДЕРАЦИИ
ДЕПАРТАМЕНТ ОБРАЗОВАНИЯ И КАДРОВОЙ ПОЛИТИКИ
ФЕДЕРАЛЬНОЕ ГОСУДАРСТВЕННОЕ БЮДЖЕТНОЕ ОБРАЗОВАТЕЛЬНОЕ
УЧРЕЖДЕНИЕ ВЫСШЕГО ОБРАЗОВАНИЯ
«КРАСНОЯРСКИЙ ГОСУДАРСТВЕННЫЙ АГРАРНЫЙ УНИВЕРСИТЕТ»**

Институт землеустройства, кадастров и природообустройства
Кафедра кадастра застроенных территорий и геоинформационных технологий

СОГЛАСОВАНО:

Директор института:

А.С. Подлужная

«24» февраля 2026 г.

УТВЕРЖДАЮ:

Ректор:

Н.И. Пыжикова

«27» февраля 2026 г.

РАБОЧАЯ ПРОГРАММА УЧЕБНОЙ ДИСЦИПЛИНЫ

Фотограмметрия и дистанционное зондирование

ФГОС ВО

Направление подготовки: 21.03.02 – Землеустройство и кадастры
(код, наименование)

Направленность (профиль) Кадастр застроенных территорий

Курс 2

Семестр 4

Форма обучения очная

Квалификация выпускника бакалавр



ДОКУМЕНТ ПОДПИСАН
УСИЛЕННОЙ КВАЛИФИЦИРОВАННОЙ
ЭЛЕКТРОННОЙ ПОДПИСЬЮ

ВЫДАННОЙ: ФГБОУ ВО КРАСНОЯРСКИЙ ГАУ
ВЛАДЕЛЕЦ: РЕКТОР ПЫЖИКОВА Н.И.
ДЕЙСТВИТЕЛЕН: 15.05.2025 - 08.08.2026

Красноярск, 2026

Составители: Дмитриева Ю.М., ст. преподаватель
(ФИО, ученая степень, ученое звание)

«12» февраля 2026 г.

Программа разработана в соответствии с ФГОС ВО по направлению подготовки 21.03.02 - Землеустройство и кадастры

Программа обсуждена на заседании кафедры кадастра застроенных территорий и геоинформационных технологий протокол № 6 от «17» февраля 2026 г.

Зав. кафедрой Бадмаева С.Э., д-р биол. наук, профессор
(ФИО, ученая степень, ученое звание)

«17» февраля 2026 г.



ДОКУМЕНТ ПОДПИСАН
УСИЛЕННОЙ КВАЛИФИЦИРОВАННОЙ
ЭЛЕКТРОННОЙ ПОДПИСЬЮ
ВЫДАННОЙ: ФГБОУ ВО КРАСНОЯРСКИЙ ГАУ
ВЛАДЕЛЕЦ: РЕКТОР ПЫЖИКОВА Н.И.
ДЕЙСТВИТЕЛЕН: 15.05.2025 - 08.08.2026

Лист согласования рабочей программы

Программа принята методической комиссией института землеустройства, кадастров и природообустройства протокол № 6 от «18» февраля 2026 г.

Председатель методической комиссии
Ю.В. Бадмаева, канд. с./х. наук, доцент
(ФИО, ученая степень, ученое звание)

«18» февраля 2026 г.

Зав. выпускающей кафедрой по направлению подготовки 21.03.02 Землеустройство и кадастры, направленность (профиль): «Кадастр застроенных территорий»
С.Э. Бадмаева, д-р биол. наук, профессор
(ФИО, ученая степень, ученое звание)

«18» февраля 2026 г.



ДОКУМЕНТ ПОДПИСАН
УСИЛЕННОЙ КВАЛИФИЦИРОВАННОЙ
ЭЛЕКТРОННОЙ ПОДПИСЬЮ
ВЫДАННОЙ: ФГБОУ ВО КРАСНОЯРСКИЙ ГАУ
ВЛАДЕЛЕЦ: РЕКТОР ПЫЖИКОВА Н.И.
ДЕЙСТВИТЕЛЕН: 15.05.2025 - 08.08.2026

Оглавление

Аннотация.....	5
1. МЕСТО ДИСЦИПЛИНЫ В СТРУКТУРЕ ОБРАЗОВАТЕЛЬНОЙ ПРОГРАММЫ	6
2. ЦЕЛИ И ЗАДАЧИ ДИСЦИПЛИНЫ. ПЕРЕЧЕНЬ ПЛАНИРУЕМЫХ РЕЗУЛЬТАТОВ ОБУЧЕНИЯ ПО ДИСЦИПЛИНЕ, СООТНЕСЕННЫХ С ПЛАНИРУЕМЫМИ РЕЗУЛЬТАТАМИ ОСВОЕНИЯ ОБРАЗОВАТЕЛЬНОЙ ПРОГРАММЫ	7
3. ОРГАНИЗАЦИОННО-МЕТОДИЧЕСКИЕ ДАННЫЕ ДИСЦИПЛИНЫ	8
4. СТРУКТУРА И СОДЕРЖАНИЕ ДИСЦИПЛИНЫ.....	9
4.1. Трудоемкость модулей и модульных единиц дисциплины	9
4.2. СОДЕРЖАНИЕ МОДУЛЕЙ ДИСЦИПЛИНЫ.....	10
4.3. ЛЕКЦИОННЫЕ/ЛАБОРАТОРНЫЕ/ПРАКТИЧЕСКИЕ/СЕМИНАРСКИЕ ЗАНЯТИЯ.....	11
4.4. ЛАБОРАТОРНЫЕ/ПРАКТИЧЕСКИЕ/СЕМИНАРСКИЕ ЗАНЯТИЯ	12
4.5. САМОСТОЯТЕЛЬНОЕ ИЗУЧЕНИЕ РАЗДЕЛОВ ДИСЦИПЛИНЫ И ВИДЫ САМОПОДГОТОВКИ К ТЕКУЩЕМУ КОНТРОЛЮ ЗНАНИЙ	14
4.5.1. <i>Перечень вопросов для самостоятельного изучения и видов самоподготовки к текущему контролю знаний</i>	14
5. ВЗАИМОСВЯЗЬ ВИДОВ УЧЕБНЫХ ЗАНЯТИЙ	16
6. УЧЕБНО-МЕТОДИЧЕСКОЕ И ИНФОРМАЦИОННОЕ ОБЕСПЕЧЕНИЕ ДИСЦИПЛИНЫ.....	16
6.1. КАРТА ОБЕСПЕЧЕННОСТИ ЛИТЕРАТУРОЙ (ТАБЛИЦА 9).....	16
6.2. ПЕРЕЧЕНЬ РЕСУРСОВ ИНФОРМАЦИОННО-ТЕЛЕКОММУНИКАЦИОННОЙ СЕТИ «ИНТЕРНЕТ» (ДАЛЕЕ – СЕТЬ «ИНТЕРНЕТ»).....	17
6.3. ПРОГРАММНОЕ ОБЕСПЕЧЕНИЕ.....	17
7. КРИТЕРИИ ОЦЕНКИ ЗНАНИЙ, УМЕНИЙ, НАВЫКОВ И ЗАЯВЛЕННЫХ КОМПЕТЕНЦИЙ	19
8. МАТЕРИАЛЬНО-ТЕХНИЧЕСКОЕ ОБЕСПЕЧЕНИЕ ДИСЦИПЛИНЫ.....	20
9. МЕТОДИЧЕСКИЕ РЕКОМЕНДАЦИИ ДЛЯ ОБУЧАЮЩИХСЯ ПО ОСВОЕНИЮ ДИСЦИПЛИНЫ.....	21
9.1. МЕТОДИЧЕСКИЕ РЕКОМЕНДАЦИИ ДЛЯ ОБУЧАЮЩИХСЯ	21
9.2. МЕТОДИЧЕСКИЕ РЕКОМЕНДАЦИИ ДЛЯ ИНВАЛИДОВ И ЛИЦ С ОГРАНИЧЕННЫМИ ВОЗМОЖНОСТЯМИ ЗДОРОВЬЯ.....	22
<i>Изменения</i>	24



ДОКУМЕНТ ПОДПИСАН
УСИЛЕННОЙ КВАЛИФИЦИРОВАННОЙ
ЭЛЕКТРОННОЙ ПОДПИСЬЮ
ВЫДАННОЙ: ФГБОУ ВО КРАСНОЯРСКИЙ ГАУ
ВЛАДЕЛЕЦ: РЕКТОР ПЫЖИКОВА Н.И.
ДЕЙСТВИТЕЛЕН: 15.05.2025 - 08.08.2026

АННОТАЦИЯ

Дисциплина «Фотограмметрия и дистанционное зондирование» является частью обязательного цикла дисциплин подготовки студентов по направлению подготовки **21.03.02 Землеустройство и кадастры, направленность (профиль) Кадастр застроенных территорий**. Дисциплина реализуется в институте землеустройства, кадастров и природообустройства кафедрой кадастра застроенных территорий и геоинформационных технологий.

Дисциплина нацелена на формирование, компетенций:

ОПК-1 - Способен решать задачи профессиональной деятельности применяя методы моделирования, математического анализа, естественнонаучные и общеинженерные знания.

ОПК-4 - Способен проводить измерения и наблюдения, обрабатывать и представлять полученные результаты с применением информационных технологий и прикладных аппаратно-программных средств.

ОПК-9 - Способен понимать принципы работы современных информационных технологий и использовать их для решения задач профессиональной деятельности.

Содержание дисциплины охватывает круг вопросов, связанных с изучением основ АФС, КС и их использования в дистанционном зондировании.

Преподавание дисциплины предусматривает следующие формы организации учебного процесса: лекции, лабораторные работы, самостоятельная работа студента, консультации.

Программой дисциплины предусмотрены следующие виды контроля: текущий контроль успеваемости в форме экзамена и промежуточный контроль в форме опросов, тестов.

Общая трудоемкость освоения дисциплины составляет 4 зачетных единиц, 144 часов. Программой дисциплины предусмотрены лекционные 32 часов, лабораторные 32 часов занятия, 44 часа самостоятельной работы студента и 36 ч. экзамен.



ДОКУМЕНТ ПОДПИСАН
УСИЛЕННОЙ КВАЛИФИЦИРОВАННОЙ
ЭЛЕКТРОННОЙ ПОДПИСЬЮ
ВЫДАННОЙ: ФГБОУ ВО КРАСНОЯРСКИЙ ГАУ
ВЛАДЕЛЕЦ: РЕКТОР ПЫЖИКОВА Н.И.
ДЕЙСТВИТЕЛЕН: 15.05.2025 - 08.08.2026

1. Место дисциплины в структуре образовательной программы

Дисциплина «Фотограмметрия и дистанционное зондирование» включена в ОПОП, в цикл профессиональных дисциплин обязательной части.

Реализация в дисциплине «Фотограмметрия дистанционное зондирование» требований ФГОС ВО, ОПОП ВО и Учебного плана по направлению 21.03.02 Землеустройство и кадастры должна формировать следующие компетенции:

ОПК-1 - Способен решать задачи профессиональной деятельности применяя методы моделирования, математического анализа, естественнонаучные и общеинженерные знания.

ОПК-4 - Способен проводить измерения и наблюдения, обрабатывать и представлять полученные результаты с применением информационных технологий и прикладных аппаратно-программных средств.

И профессиональных компетенций.

ОПК-9 - Способен понимать принципы работы современных информационных технологий и использовать их для решения задач профессиональной деятельности.

Предшествующими курсами, на которых непосредственно базируется дисциплина «Фотограмметрия дистанционное зондирование» являются математика, физика, почвоведение и инженерная геология.

Дисциплина «Фотограмметрия дистанционное зондирование» является основополагающим для изучения следующих дисциплин: картография, инженерное обустройство населенных пунктов, основы землеустройства.

Особенностью дисциплины является математическое и пространственное мышление.

Контроль знаний студентов проводится в форме текущей и промежуточной аттестации в виде тестирования.

2. Цели и задачи дисциплины. Перечень планируемых результатов обучения по дисциплине, соотнесенных с планируемыми результатами освоения образовательной программы

Целью дисциплины «Фотограмметрия дистанционное зондирование» является освоение студентами теоретических и практических знаний и приобретение умений и навыков в области дистанционного зондирования Земли.


Таблица 1

Перечень планируемых результатов обучения по дисциплине

Код и наименование компетенции	Индикаторы достижения компетенции (по реализуемой дисциплине)	Перечень планируемых результатов обучения по дисциплине
ОПК-1. Способен решать задачи профес-	ИД-1 _{опк-1} Применяет теоретические положения общенаучных и естественнонаучных дис-	Знать: метрические и дешифровочные свойства аэро- и космических изображений, получаемых различными съём-

Документ подписан
 усиленной квалифицированной
 электронной подписью
 Государственный аграрный
 Красноярский университет
 ВЛАДЕЛЕЦ: ФЕДОРОВ ВЛАДИСЛАВ
 РЕКТОР ПЫЖИКОВА Н.И.
 ДЕЙСТВИТЕЛЕН: 15.05.2025 | 08.08.2026

<p>сиональной деятельности применяя методы моделирования, математического анализа, естественнонаучные и общеинженерные знания.</p>	<p>циплин; принципиальные особенности моделирования математических, физических процессов, предназначенные для конкретных производственно-технологических процессов. ИД-2_{опк-1} Пользуется фундаментальными знаниями в области общенаучных и естественнонаучных дисциплин. ИД-3_{опк-1} Пользуется навыками решения стандартных задач профессиональной деятельности, применяя методы моделирования, математического анализа и естественнонаучные знания.</p>	<p>мочными системами; технологии дешифрирования снимков для целей создания кадастровых планов</p> <p>Уметь: выполнять специальные виды дешифрирования</p> <p>Владеть: терминологией, принятой в дистанционном зондировании; способностью ориентироваться в специальной литературе</p>
<p>ОПК-4. Способен проводить измерения и наблюдения, обрабатывать и представлять полученные результаты с применением информационных технологий и прикладных аппаратно-программных средств.</p>	<p>ИД-1_{опк-4} Понимает методы измерительных работ, требования к представлению результатов с применением информационных технологий и прикладных аппаратно-программных средств. ИД-2_{опк-4} Сопоставляет технологию проведения измерительных работ на местности, методы камеральной обработки полевых материалов, выбирать оптимальные варианты работ. ИД-3_{опк-4} Владеет техникой полевых и камеральных работ с применением современного оборудования и прикладных программных средств.</p>	<p>Знать перспективные направления получения и обработки аэро- и космической видеoinформации при выполнении специализированных изысканий, проектных работ, наблюдений за состоянием земель</p> <p>Уметь: выполнять комплекс фотограмметрических преобразований снимков для получения специальной метрической информации; выполнять специальные виды дешифрирования.</p> <p>Владеть: навыками использования различных материалов аэро- и космических съёмки при землеустроительных проектных и кадастровых работах; теоретическими и практическими решениями оптимизации выбора материалов съёмки для выполнения конкретных работ</p>
<p>ОПК-9. Способен понимать принципы работы современных информационных технологий и использовать их для решения задач профессиональной деятельности.</p>	<p>ИД-1_{опк-9} Корректно использует информационные технологии при решении задач, оценивает результаты использования информационных технологий в землеустройстве и кадастровой деятельности. ИД-2_{опк-9} Пользуется навыками работы с информационными системами в землеустройстве и кадастровой деятельности.</p>	<p>Знать: технологии цифровой фотограмметрической обработки снимков для создания планов и карт для целей кадастра застроенных территорий</p> <p>Уметь: выполнять комплекс фотограмметрических преобразований снимков для получения специальной метрической информации</p> <p>Владеть: способностью использовать материалы дистанционного зондирования при прогнозировании, планировании и организации территорий, землепользований, территориального планирования; навыками создания и обновления цифровых моделей местности и других картографических материалов</p>


 Подписан
 Уполномоченной квалификационной
 Электронной подписью
 Государственный
 Владанной: ФГБОУ ВО Красноярский ГАУ
 КОВА Н.И.
 Действителен: 15.05.2025 08.08.2026

3. Организационно-методические данные дисциплины

Таблица 2

Распределение трудоемкости дисциплины по видам работ по семестрам

Вид учебной работы	Трудоемкость			
	зач. ед.	час.	по семестрам	
			№ ___	№ 2__
Общая трудоемкость дисциплины по учебному плану	4	144		144
Контактная работа	1,8	72		72
в том числе:				
Лекции (Л) / в том числе в интерактивной форме	0,9	32/8		32/8
Практические занятия (ПЗ) / в том числе в интерактивной форме				
Семинары (С) / в том числе в интерактивной форме				
Лабораторные работы (ЛР) / в том числе в интерактивной форме	0,9	32/8		32/8
Самостоятельная работа (СРС)	1,2	44		44
в том числе:				
курсовая работа (проект)				
самостоятельное изучение тем и разделов	1	36		36
контрольные работы				
реферат				
самоподготовка к текущему контролю знаний	0.2	8		8
подготовка к зачету				
др. виды				
Подготовка и сдача экзамена	1	36		36
Вид контроля:				экзамен



ДОКУМЕНТ ПОДПИСАН
УСИЛЕННОЙ КВАЛИФИЦИРОВАННОЙ
ЭЛЕКТРОННОЙ ПОДПИСЬЮ
ВЫДАННОЙ: ФГБОУ ВО КРАСНОЯРСКИЙ ГАУ
ВЛАДЕЛЕЦ: РЕКТОР ПЫЖИКОВА Н.И.
ДЕЙСТВИТЕЛЕН: 15.05.2025 - 08.08.2026

4. Структура и содержание дисциплины

4.1. Трудоёмкость модулей и модульных единиц дисциплины

Таблица 3

Трудоёмкость модулей и модульных единиц дисциплины

Наименование модулей и модульных единиц дисциплины	Всего часов на модуль	Аудиторная работа		Внеаудиторная работа (СРС)
		Л	ЛПЗ	
Модуль 1 Понятие о фотограмметрии. Аэро- и космические съёмочные системы	32	10	10	12
Модульная единица 1.1 Классификация аэро – и космических съёмочных систем. Основные критерии съёмочных систем.	14	4	4	6
Модульная единица 1.2 Аэрофотосъёмка и ее технические системы. Космические снимки, их типы и отличия от аэроснимков.	18	6	6	6
Модуль 2 Первичные информационные модели, одиночный снимок. Пара снимков	40	12	12	16
Модульная единица 2.1 Основные элементы центральной проекции. Элементы ориентирования аэроснимков. Масштаб изображения на аэроснимке.	20	6	6	8
Модульная единица 2.2 Зрительный аппарат человека и его возможности. Стереоскопический эффект. Продольный и поперечный параллакс точек снимка. Элементы внешнего и взаимного ориентирования пары снимков. Фотосхемы.	20	6	6	8
Модуль 3 Вторичные информационные модели. Дешифрирование материалов аэро – и космической съёмки.	40	12	12	16
Модульная единица 3.1 Увеличенные снимки, факторы обуславливающие необходимость увеличения. Планово-картографические материалы, применяемые в землеустройстве, в кадастре. Фототриангуляция.	20	6	6	8
Модульная единица 3.2 Дешифрированные признаки. Аэро-фотографические основы дешиф-	20	6	6	8



ДОКУМЕНТ ПОДПИСАН
УСИЛЕННОЙ КВАЛИФИЦИРОВАННОЙ
ЭЛЕКТРОННОЙ ПОДПИСЬЮ
ВЫДАННОЙ: ФГБОУ ВО КРАСНОЯРСКИЙ ГАУ
ВЛАДЕЛЕЦ: РЕКТОР ПЫЖИКОВА Н.И.
ДЛЯ СВЯЗИ: ТЕН. 15.05.2025 - 08.08.2026

Наименование модулей и модульных единиц дисциплины	Всего часов на модуль	Аудиторная работа		Внеаудиторная работа (СРС)
		Л	ЛПЗ	
рирования. Технологическая схема дешифрирования. Полевые и камеральное дешифрирование.				
ИТОГО	108	32	32	44

4.2. Лабораторные/практические/семинарские занятия

Модуль 1 Понятие о фотограмметрии. Аэро- и космические съемочные системы

Модульная единица 1.1 Фотограмметрия, ее задачи и связи со смежными дисциплинами. Исторический обзор развития фотограмметрии. Классификация аэро – и космических съемочных систем. Основные критерии съемочных систем.

Модульная единица 1.2 Аэрофотосъемка и ее технические системы. Космические снимки, их типы и отличия от аэроснимков. Нефотографические съемочные системы.

Модуль 2 Первичные информационные модели, одиночный снимок. Пара снимков

Модульная единица 2.1 Основные элементы центральной проекции. Системы координат, применяемые в фотограмметрии. Элементы ориентирования аэроснимков. Масштаб изображения на аэроснимке. Смещение изображения точки вследствие влияния угла наклона и рельефа местности.

Модульная единица 2.2 Зрительный аппарат человека и его возможности. Стереоскопический эффект. Продольный и поперечный параллакс точек снимка. Элементы внешнего ориентирования пары снимков. Элементы взаимного ориентирования пары снимков. Понятие о фотосхемах и их назначение.

Модуль 3 Вторичные информационные модели. Дешифрирование материалов аэро – и космической съемки.

Модульная единица 3.1 Увеличенные снимки, факторы обуславливающие необходимость увеличения. Планово-картографические материалы, применяемые в землеустройстве, в кадастре. Фототриангуляция, назначение и сущность.

Модульная единица 3.2 Дешифровочные признаки. Общие сведения о дешифрировании аэро- и космических снимках. Аэрофотографические основы дешифрирования. Технологическая схема дешифрирования. Полевое дешифрирование. Камеральное дешифрирование.

Содержание лекционного курса

№ п/п	№ модуля и модульной единицы дисциплины	№ и тема лекции	Вид ¹ контрольного мероприятия	Кол-во часов
1.	Модуль 1. Понятие о фотограмметрии. Аэро- и космические съёмочные системы		тест	10
	Модульная единица 1.1	Лекция №1 Введение в дисциплину Лекция № 2 Аэро- и космические съёмочные системы В интерактивной форме Видеофильм	тест	4
	Модульная единица 1.2	Лекция № 3 Аэрофотосъёмка и основные критерии съёмочных систем. Лекция № 4 Космические снимки, нефотографические съёмочные системы		6
2.	Модуль 2. Первичные информационные модели, одиночный снимок. Пара снимков		тест	12
	Модульная единица 2.1	Лекция № 5. Первичные информационные модели, одиночный снимок В интерактивной форме Презентация Лекция № 6. Масштаб и смещение изображения на аэрофотоснимке	тест	6/4
	Модульная единица 2.2	Лекция № 7 Зрительный аппарат человека, стереоскопический эффект В интерактивной форме Презентация Лекция № 8 Ориентирование пары снимков Лекция № 9 Фотосхемы	тест	6
3.	Модуль 3. Вторичные информационные модели. Дешифрирование материалов аэро – и космической съёмки		тест	12
	Модульная единица 3.1	Лекция № 10. Вторичные информационные модели В интерактивной форме Презентация Лекция № 11 Фототриангуляция	тест	6/4



ДОКУМЕНТ ПОДПИСАН
УСИЛЕННОЙ КВАЛИФИЦИРОВАННОЙ
ЭЛЕКТРОННОЙ ПОДПИСЬЮ
ВЫДАННОЙ: ФГБОУ ВО КРАСНОЯРСКИЙ ГАУ
В.И.А. ДЕЛЕН: РЕКТОР ПЫЖИКОВА Н.И.
ДЕЙСТВИТЕЛЕН: 15.05.2025 - 08.08.2026

¹ Вид мероприятия: тестирование, коллоквиум, зачет, экзамен, другое

№ п/п	№ модуля и модульной единицы дисциплины	№ и тема лекции	Вид ¹ контрольного мероприятия	Кол-во часов
	Модульная единица 3.2	Лекция № 12 Дешифрирование материалов аэро – и космической съемки Лекция № 13 Аэрофотографические основы дешифрирования Лекция № 14 Технологическая схема дешифрирования Лекция № 15 Полевые дешифрирование Лекция № 16 Камеральное дешифрирование	тест	
	ИТОГО:		экзамен	32/8

4.4. Лабораторные/практические/семинарские занятия

Таблица 5

Содержание занятий и контрольных мероприятий

№ п/п	№ модуля и модульной единицы дисциплины	№ и название лабораторных/практических занятий с указанием контрольных мероприятий	Вид ² контрольного мероприятия	Кол-во часов
1.	Модуль 1. Понятие о фотограмметрии. Аэро- и космические съемочные системы		Тест	4
	Модульная единица 1.1	Лабораторная работа № 1 Знакомство с видами аэрофотоснимков и космических снимков земной поверхности. Лабораторная № 2 Оценка качества материалов аэрофотосъемки	Защита	4
2.	Модуль 2. Первичные информационные модели, одиночный снимок. Пара снимков		Тест	22



ДОКУМЕНТ ПОДПИСАН
УСИЛЕННОЙ КВАЛИФИЦИРОВАННОЙ
ЭЛЕКТРОННОЙ ПОДПИСЬЮ
ВЫДАННОЙ: ФГБОУ ВО КРАСНОЯРСКИЙ ГАУ
ВЛАДЕЛЕЦ: РЕКТОР ПЫЖИКОВА Н.И.
ДЕЙСТВИТЕЛЕН: 15.05.2025 - 08.08.2026

² Вид мероприятия: защита, тестирование, коллоквиум, другое

№ п/п	№ модуля и модульной единицы дисциплины	№ и название лабораторных/практических занятий с указанием контрольных мероприятий	Вид ² контрольного мероприятия	Кол-во часов
	Модульная единица 2.1	Лабораторная № 3-4 Изучение координатной привязки аэрофотоснимка к координатной сетке В интерактивной форме Задание в ЭИОС Лабораторная № 5 Подготовка аэрофотоснимков к дешифровочным и фотограмметрическим работам В интерактивной форме Задание в ЭИОС	Защита	6/4
	Модульная единица 2.2	Лабораторная № 6 Поверка линзово-зеркального стереоскопа и получение стереоэффекта Лабораторная № 7 Измерение превышений местности по аэрофотоснимкам В интерактивной форме Задание в ЭИОС Лабораторная № 8 Определение крутизны склона на стереопаре Лабораторная № 9 Изготовление одномаршрутных фотосхем	Защита	16/2
3.	Модуль 3. Вторичные информационные модели. Дешифрирование материалов аэро – и космической съемки.			6
	Модульная единица 3.2	Лабораторная № 10 Изучение дешифровочных признаков объектов местности на аэро-снимках В интерактивной форме Задание в ЭИОС Лабораторная № 11 Дешифрирование аэро – и космоснимков Лабораторная № 12 Контроль и оформление дешифрированных аэроснимков	Защита	6/2
	ИТОГО:		Экзамен	32/8



ДОКУМЕНТ ПОДПИСАН
УСИЛЕННОЙ КВАЛИФИЦИРОВАННОЙ
ЭЛЕКТРОННОЙ ПОДПИСЬЮ
ВЛАДЕЛЕЦ: РЕКТОР ПЬИЖИКОВА Н.И.
ДЕЙСТВИТЕЛЕН: 15.05.2025 - 08.08.2026

4.5. Самостоятельное изучение разделов дисциплины и виды самоподготовки к текущему контролю знаний

Самостоятельная работа студентов (СРС) организуется с целью развития навыков работы с учебной и научной литературой, выработки способности вести научно исследовательскую работу, а также для систематического изучения дисциплины.

При изучении дисциплины «Фотограмметрия и дистанционное зондирование» самостоятельная работа организуется в виде:

- самостоятельное изучение тем и разделов (подготовка презентаций и докладов);
- самоподготовка к текущему контролю знаний (тестирование по каждому модулю);


4.5.1. Перечень вопросов для самостоятельного изучения

Таблица 6

Перечень вопросов для самостоятельного изучения

№п/п	№ модуля и модульной единицы	Перечень рассматриваемых вопросов для самостоятельного изучения	Кол-во часов
Модуль 1			12
	Модульная единица 1.1 Классификация аэро – и космических съемочных систем. Основные критерии съемочных систем.	1) Объекты земной поверхности как отражатель и излучатель энергии 2) Роль атмосферы при проведении аэро и космических съемок	4
	Модульная единица 1.2 Аэрофотосъемка и ее технические системы. Космические снимки, их типы и отличия от аэроснимков.	1) Особенности космической фотосъемки 2) Космические съемочные системы	8
Модуль 2			16
	Модульная единица 2.1 Основные элементы центральной проекции. Элементы ориентирования аэроснимков. Масштаб изобра-	1) Взаимное ориентирование пары снимков 2) Определение пространственных фотограмметрических координат точек местности 3) Определение геодезических координат	16

ДОКУМЕНТ ПОДПИСАН
УСИЛЕННОЙ КВАЛИФИЦИРОВАННОЙ
ЭЛЕКТРОННОЙ ПОДПИСЬЮ
ВЛАДИМИРА ФЕДОНОВА
ФАДЕЛЫ АЛЕКСАНДРОВИЧ
ПЫЖИКОВА И.И.
ДЛЯ ЦЕЛЕЙ ЭЛЕКТРОННОЙ ПОДПИСИ
ИДЕНТИФИКАЦИОННЫЙ КОДЕКС: 05.2025 - 08.08.2026

№п/п	№ модуля и модульной единицы	Перечень рассматриваемых вопросов для самостоятельного изучения	Кол-во часов
	ражения на аэро- снимке	точек местности по паре снимков прямой фотограмметрической засечкой	
	Модульная единица 2.2 Зрительный аппарат человека и его возможности. Стереоскопический эффект. Продольный и поперечный параллакс точек снимка. Элементы внешнего и взаимного ориентирования пары снимков. Фотосхемы.	1) Стереофотосхемы	6
Модуль 3			16
	Модульная единица 3.1 Увеличенные снимки, факторы обуславливающие необходимость увеличения. Планово-картографические материалы, применяемые в земле-устройстве, в кадастре. Фототриангуляция.	1) Метрические свойства увеличенных снимков 2) Метрические свойства отдельно используемых частей увеличенного снимка	8
	Модульная единица 3.2 Дешифрованные признаки. Аэрофотографические основы дешифрирования. Технологическая схема дешифрирования. Полевые и камеральное дешифрирование.	1) Планово-высотная привязка аэрофото- снимков 2) Особенности цифровой стереофото- грамметрической обработки снимков 3) Выбор параметров АФС для фотограм- метрической обработки снимков 4) Понятие о 3D - изображении	8
	Самоподготовка к текущему контролю знаний		8

ДОКУМЕНТ ПОДПИСАН
УСИЛЕННОЙ КВАЛИФИЦИРОВАННОЙ
ЭЛЕКТРОННОЙ ПОДПИСЬЮ
ВЛАДАНА ШИЖИКОВА
В. АДЕЛЕН: РЕКТОР ШИЖИКОВА Н.И.
Д. ИСТИВТЕ. ДЕН: 15.05.2025 - 08.08.2026

№п/п	№ модуля и модульной единицы	Перечень рассматриваемых вопросов для самостоятельного изучения	Кол-во часов
ВСЕГО			44

5. Взаимосвязь видов учебных занятий

Таблица 8

Взаимосвязь компетенций с учебным материалом и контролем знаний студентов

Компетенции	Лекции	ЛПЗ	СРС	Другие виды	Вид контроля
ОПК-1;	1-9	1-12	1-3 Модули		тестирование экзамен
ОПК-4;	1-9	1-12	1-3 Модули		тестирование экзамен
ОПК-9	1-9	1-12	1-3 Модули		тестирование экзамен

6. Учебно-методическое и информационное обеспечение дисциплины

6.1. Карта обеспеченности литературой



ДОКУМЕНТ ПОДПИСАН
УСИЛЕННОЙ КВАЛИФИЦИРОВАННОЙ
ЭЛЕКТРОННОЙ ПОДПИСЬЮ
ВЫДАННОЙ: ФГБОУ ВО КРАСНОЯРСКИЙ ГАУ
ВЛАДЕЛЕЦ: РЕКТОР ПЫЖИКОВА Н.И.
ДЕЙСТВИТЕЛЕН: 15.05.2025 - 08.08.2026

КАРТА ОБЕСПЕЧЕННОСТИ ЛИТЕРАТУРОЙКафедра Кадастр застроенных территорий и геоинформационные технологииНаправление подготовки 21.03.02Дисциплина Фотограмметрия и дистанционного зондирования

Вид занятий	Наименование	Авторы	Издательство	Год издания	Вид издания		Место хранения		Необходимое количество экз.	Количество экз. в вузе
					Печ.	Электр.	Библ.	Каф.		
1	2	3	4	6	7	8	9	10	11	12
Лекции и самостоятельной работы	«Дешифрирование аэрокосмических снимков»	Лабутина И.А.	М.: Аспект пресс	2004	печ.	-	библ.	-		88
	«Фотограмметрия и дистанционное зондирование территорий»	Хохановская В.И.	КрасГАУ	2004	печ.,	элек.	библ.	каф.		15
Лабораторные работы	«Фотограмметрия и дистанционное зондирование территорий (Методические указания для выполнения лабораторных работ)»	Хохановская В.И.	КрасГАУ	2011	-	-		каф.		15
	«Пособие по дешифрированию аэрокосмических снимков и таблицы условных знаков для целей создания планов и карт»	Хохановская В.И.	КрасГАУ	2009	-	-	библ.	каф.		15

Директор Научной библиотеки Р.А. Зорина



6.2. Перечень ресурсов информационно-телекоммуникационной сети «Интернет» (далее – сеть «Интернет»)

1. Главный портал Гео Мета, www.geometa.ru;
2. Портал «География – электронная земля», www.webgeo.ru.
3. Сайт «ДАТА+», www.dataplus.ru;
4. Сайт Британской картографо-геодезической службы, <http://www.ordnancesurvey.co.uk>;
5. Сайт геологической службы США, <http://www.usgs.gov/>;
6. Сайт ГИС-Ассоциации России, www.gisa.ru;
7. Сайт инженерно-технологического центра Сканекс, www.scanex.ru/en/;
8. Сайт международного центра геофизических данных, <http://www.ngdc.noaa.gov>;
9. Сайт Международной картографической Ассоциации, <http://icaci.org/>;
10. Сайт Национальной картографической службы Австралии, <http://www.ga.gov.au/>;
11. Сайт национальной топографической системы Канады, <http://maps.nrcan.gc.ca/>;
12. Сайт Федеральной службы государственной регистрации, кадастра и картографии, <http://www.rosreestr.ru>

6.3. Программное обеспечение

1. Microsoft Win SL 8.1 Russian Academic OPEN License (количество 50), лицензия № 62822900 от 15.12.2013;
2. Microsoft Windows Vista Business Russian Upgrade Academic Open (количество 290100), лицензия №44937729 от 15.12.2008, лицензия №44216301 от 25.06.2008;
3. Acrobat Professional Russian 8.0, AcademicEdition Band R 1-999 (количество 2), лицензия образовательная № CE0806966 от 27.06.2008;
4. MS Office Access 2007 (OpenLicense) (количество 20), лицензия академическая № 45965845 от 30.09.2009;
5. ABBYY FineReader 11 Corporate Edition (количество 30), лицензия № FCRC-1100-1002-2465-8755-4238 от 22.02.2012;
6. Moodle 3.5.6a (система дистанционного образования); открытые технологии договор 969.2 от 17.04.2020;
7. Библиотечная система «Ирбис 64» (web версия), контракт 37-5-20 от 27.10.2020;
8. Офисный пакет LibreOffice 6.2.1, свободно распространяемое ПО (GPL);
9. Яндекс (Браузер / Диск), свободно распространяемое ПО (GPL);
10. Astra Linux Special Edition, вариант лицензирования «Орел», рабочая станция (количество 30), без ограничения срока №192400033-also-1.7-client-base_orel-x86_64-0-19256 от 27.11.2023;

ПОДПИСАН
ИФИЦИРОВАННОЙ
И ПОДПИСЬЮ
Д. КРАСНОЯРСКИЙ ГАУ
ЛЕЖИКОВА И.И.
2025 - 08.08.2026

11. Astra Linux Special Edition, вариант лицензирования «Орел», рабочая станция (количество 70), без ограничения срока №192400033-alse-1.7-client-base_orel-x86_64-0-12913 от 28.08.2023;

12. Программная система для обнаружения текстовых заимствований в учебных и научных работах «Антиплагиат ВУЗ», лицензионный договор № 2281 от 17.03.2020;

13. Справочная правовая система «Консультант+», договор №20175200211 от 22.04.2020;

14. Справочная правовая система «Гарант», учебная лицензия, эл. договор №129-20-11 от 01.01.2012;

15. Учебный Комплект Компас-3D v21 КТПП (количество 50), эл. ключ лицензия 090A22 от 16.09.2022;

16. Учебный Комплект Компас-3D v21 АРМ FEM (количество 50), эл. ключ лицензия 090A22 от 16.09.2022;

17. Компас-3D v21 для преподавателя КТПП (количество 50), эл. ключ лицензия 090A22 от 16.09.2022;

18. Комплекс CREDO для ВУЗов - ИНЖЕНЕРНАЯ ГЕОДЕЗИЯ (ГЕОДЕЗИЯ) (количество 11), эл. ключ № 0896193 с 29.08.2013;

19. Комплекс CREDO (КРЕДО) для ВУЗов - ЗЕМЛЕУСТРОЙСТВО И КАДАСТРЫ (ЗИК) (количество 11), эл. ключ № 0896191 с 29.08.2013;

20. Геоинформационная система MapInfo (количество 25), договор № 165/2017-У от 27.12.2017г.;

21. САПР Autodesk Autocad 2012 (количество 40), электронный ключ 110000401293 от 01.05.2012;

22. Autodesk 3DS Max/Revit 2012 (количество 50), электронный ключ 110000401293 от 01.05.2012;

23. Агроатлас, свободно распространяемое ПО (GPL);

24. Gisware – Электронные карты (количество 1), лицензия бессрочная № 19610 от 01.10.2021г.;

25. Геоинформационная система Панорама х64 (ГИС Панорама х64 версия 15) для учебных заведений кроссплатформенная лицензия (количество 5), без ограничения срока, номер лицензии:104622, 104623, 104624, 104625, 104626;

26. Учебный комплект Компас-3D v23. 3D-моделирование для 3D-Печати (количество 50), без ограничения срока, лицензионное соглашение № КАД-24-1170 от 30.07.2024.

7. Критерии оценки знаний, умений, навыков и заявленных компетенций

Виды текущего контроля: тестирование.

Промежуточный контроль – экзамен.

Текущая аттестация студентов производится

менные интервалы лектором и преподавателем, ведущим лабораторные занятия по дисциплине в следующих формах:



ДОКУМЕНТ ПОДПИСАН
УСИЛЕННОЙ КВАЛИФИЦИРОВАННОЙ
ЭЛЕКТРОННОЙ ПОДПИСЬЮ

ВЫДАННОЙ: ФГБОУ ВО КРАСНОЯРСКИЙ ГАУ
УЧРЕДИТЕЛЯ: РЕКТОР ПЕТЬЖИКОВА Н.И.
ДЕЙСТВИТЕЛЬНА: 15.05.2025 - 08.08.2026

- тестирование;
- отдельно оцениваются личностные качества студента (аккуратность, исполнительность, инициативность) – посещение студентом лекций и практических работ.

Если принять общую трудоемкость дисциплины за 100 баллов, то распределение баллов по видам работ следующее: выполнение текущей работы 0-30, активность на занятиях 0-40, текущий контроль (тестирование) 0-30.

Таблица 8

Рейтинг-план

Календарный модуль 1				
дисциплинарные модули	баллы по видам работ			Итого баллов
	текущая работа	активность на занятиях и устный ответ	тестирование	
ДМ ₁	5	5	6	11
ДМ ₂	5	5	6	11
ДМ ₃	5	5	6	11
ДМ ₄	5	5	6	11
ДМ ₅	5	5	6	11
ДМ ₆	5	5	10	20
Итого за КМ ₁	30	30	40	100

Экзаменационная академическая оценка устанавливается в соответствии со следующей балльной шкалой.

- 100 – 87 балла - 5 (отлично);
 86 – 73 - 4 (хорошо);
 72 – 60 - 3 (удовлетворительно).

Студенту, не набравшему требуемое минимальное количество баллов (< 50 – допущен, до экзамена), дается две недели после окончания календарного модуля для добора необходимых баллов.

Трудоемкость дисциплины в зачетных единицах:

Нормативная трудоемкость дисциплины - 144 ч.= 108 + экзамен

В зачетных единицах:

- 1) нормативная трудоемкость 108ч. : 36 (зач. ед.) = 3 зач. ед.
- 2) экзамен 36 (зач. ед.)= 1 зач. ед.

ИТОГО: 4 зач. ед.

8. Материально-техническое обеспечение дисциплины

Для материально-технического обеспечения дисциплины, проведения лекционных занятий, просмотра и защиты презентаций к самостоятельной работе требуется комплекс мультимедийного оборудования. Для этих целей используется:

- аудитория, оборудованная переносным мультимедийным оборудованием проектор для проведения лекций, просмотра тематических видео-

ДОКУМЕНТ ПОДПИСАН
 ЭЛЕКТРОННОЙ ПОДПИСЬЮ
 АДМИНИСТРАЦИЯ
 ВЛАДЕЛЕЦ: РЕКТОР ИЛЬЖИКОВА Н.И.
 ДЕЙСТВИТЕЛЕН: 15.05.2025 - 08.08.2026

фильмов используется аудит. 504. Аудитория оборудована демонстрационными плакатами, картами географическими, (образцами курсовых работ, курсовых проектов, расчетно-графических работ).

- ГИС пакет QGis 7 свободно распространяемое ПО, компьютерная техника, для проведения лабораторных занятий учебная аудитория – 511.

Программное обеспечение, используемое при осуществлении образовательной деятельности: Office 2007 RussianOpenLicensePack (количество 432), академическая лицензия №44937729 от 15.12.2008. Для дистанционного обучения применяется использование электронно-информационной образовательной среды на платформе Moodle 3.5.6a (система дистанционного образования), свободно распространяемое ПО (GPL) по дисциплине: «Фотограмметрия и дистанционное зондирование», в котором интегрированы электронные образовательные модули, базы данных, совокупность других дидактических средств и методических материалов, обеспечивающих сопровождение учебного процесса по всем видам занятий и работ.

9. Методические указания для обучающихся по освоению дисциплины

9.1. Методические указания по дисциплине для обучающихся

Преподавание дисциплины предусматривает следующие формы организации учебного процесса: лекции, практические занятия, самостоятельная работа студента.

Программой дисциплины предусмотрены следующие виды контроля: текущий контроль успеваемости в форме устного опроса, тестирования; промежуточный контроль по результатам семестра в форме экзамена.

Содержание дисциплины разделено на 3 дисциплинарных модуля. Первый модуль состоит из 2 модульных единиц.

Используются следующие образовательные и информационные технологии – дискуссии, разбор конкретных ситуаций. Практические занятия – выполнение практических заданий, подготовка к текущему контролю знаний - тестированию. Самостоятельная работа студента подготовка теоретических вопросов и представление их в виде докладов, презентаций. По каждой модульной единице предусмотрен текущий контроль по освоению материала в виде теста.

В рекомендованных учебниках и учебных материалах предполагается теоретическая основа и различные концептуальные способы решения актуальных проблем в изучаемой области. Для более полного изучения вопросов рекомендуется обращаться к методическим и нормативным документам.

Освоение предполагаемых в дисциплине материалов предполагает самостоятельную активную, работу студента. Каждая тема дисциплины должна быть проработана студентом в той или иной форме. Закрепление материала проводится на практических занятиях.

Преподаватель осуществляет оперативный контроль на каждом занятии в виде опроса и при самостоятельном выполнении лабораторных работ, а также текущий контроль по результатам изучения дисциплинарных модулей в виде проведения тестирования.

9.2. Методические указания по дисциплине для инвалидов и лиц с ограниченными возможностями здоровья

Локальные нормативные акты ФГБОУ ВО Красноярский ГАУ содержат нормы по организации получения образования обучающимися с ограниченными возможностями здоровья и инвалидами:

Положение об инклюзивном образовании;

План мероприятий по организации работы с обучающимися из числа лиц с ограниченными возможностями здоровья и инвалидов;

Положение о порядке реализации дисциплины физическая культура по образовательным программам для инвалидов и лиц с ограниченными возможностями здоровья;

Положение об адаптированной образовательной программе;

План мероприятий («дорожная карта») по повышению значений показателей доступности образования для инвалидов и лиц ОВЗ в ФГБОУ ВО Красноярский ГАУ на период до 2030 года;


Порядок допуска собаки проводника на объекты ФГБОУ ВО Красноярский ГАУ.

Лица с ограниченными возможностями здоровья и инвалиды имеют возможность обучаться по индивидуальному плану. При обучении по индивидуальному плану срок освоения образовательной программы бакалавриата, может быть увеличен по их желанию (письменному заявлению), но не более чем на 1 год по сравнению со сроком получения образования для соответствующей формы обучения.

При составлении индивидуального плана обучения предусмотрены различные формы проведения занятий: аудиторные занятия (в академической группе и индивидуально), на дому с использованием дистанционных образовательных технологий.

Обеспечена возможность предоставления услуг ассистента, оказывающего обучающимся необходимую техническую помощь, в штатном расписании предусмотрены ставки специалиста по инклюзивному образованию, куратора академических групп, руководителя физического воспитания. Заключены договоры на предоставление услуг: сурдо- и тифлосурдоперевода, библиотекой для слабовидящих по предоставлению услуг печати необходимых материалов с использованием рельефно-точечного шрифта Брайля, с центром социального обслуживания населения по предоставлению транспортных услуг для обучающихся с ОВЗ и инвалидностью.

Согласно Положению об инклюзивном образовании для обучающихся лиц с ограниченными возможностями здоровья и инвалидов предусмотрено электронное обучение и дистанционные образовательные



ДОКУМЕНТ ПОДПИСАН
УСИЛЕННОЙ КВАЛИФИЦИРОВАННОЙ
ЭЛЕКТРОННОЙ ПОДПИСЬЮ

Выдана в ФГБОУ ВО КРАСНОЯРСКИЙ ГАУ
в г. Красноярск, ул. Сельскохозяйственная, 10
Д. И. БИЖИКОВА И.И.
ДЕЙСТВИТЕЛЕН: 15.05.2025 - 08.08.2026

технологии с возможностью приема-передачи информации в доступных для них формах.

Создание без барьерной архитектурной среды в ФГБОУ ВО Красноярский ГАУ учитывает потребности лиц с нарушениями зрения, слуха, с нарушениями опорно-двигательного аппарата. В учебных аудиториях оборудованы специальные рабочие места для обучающихся, передвигающихся на кресло-колясках, с увеличенным полем рабочей поверхности, с учетом подъезда и разворота кресло-коляски, увеличения ширины прохода между рядами столов, замену двухместных столов на одноместные. Учебные аудитории оборудованы специализированной техникой: джойстиком, для инвалидов с нарушениями опорно-двигательного аппарата, индукциями и радиооборудованием для слабослышащих, компьютерами с программами чтения текста с экрана и голосовыми помощниками, контрастными и сенсорными клавиатурами, видеоувеличителями для слабовидящих.



ДОКУМЕНТ ПОДПИСАН
УСИЛЕННОЙ КВАЛИФИЦИРОВАННОЙ
ЭЛЕКТРОННОЙ ПОДПИСЬЮ
ВЫДАННОЙ: ФГБОУ ВО КРАСНОЯРСКИЙ ГАУ
ВЛАДЕЛЕЦ: РЕКТОР ПЫЖИКОВА Н.И.
ДЕЙСТВИТЕЛЕН: 15.05.2025 - 08.08.2026

ПРОТОКОЛ ИЗМЕНЕНИЙ РПД

Дата	Раздел	Изменения	Комментарии

Программу разработала:

Дмитриева Ю.М.



ДОКУМЕНТ ПОДПИСАН
УСИЛЕННОЙ КВАЛИФИЦИРОВАННОЙ
ЭЛЕКТРОННОЙ ПОДПИСЬЮ

ВЫДАННОЙ: ФГБОУ ВО КРАСНОЯРСКИЙ ГАУ
ВЛАДЕЛЕЦ: РЕКТОР ПЫЖИКОВА Н.И.
ДЕЙСТВИТЕЛЕН: 15.05.2025 - 08.08.2026

РЕЦЕНЗИЯ

на рабочую программу по дисциплине
«Фотограмметрия и дистанционное зондирование»,
составленную **Дмитриевой Юлией Михайловной**, старшим преподавателем
кафедры кадастра застроенных территорий и геоинформационных технологий
института ЗКиП Красноярского ГАУ

Рабочая программа по дисциплине «Фотограмметрия и дистанционное зондирование» предназначена для подготовки бакалавров по направлению 21.03.02 «Землеустройство и кадастры» и разработана в соответствии с ФГОС ВО (3++) по соответствующему направлению. Программа содержит следующие разделы: аннотация; требования к дисциплине; цели и задачи дисциплины, компетенции, формируемые в результате освоения; организационно-методические данные дисциплины; структура и содержание дисциплины; взаимосвязь видов учебных занятий; учебно-методическое и информационное обеспечение дисциплины; критерии оценки знаний, умений, навыков и заявленных компетенций; материально-техническое обеспечение дисциплины; методические рекомендации преподавателям по организации обучения дисциплины; образовательные технологии.

Рабочая программа разработана с использованием принципа модульности. Весь материал дисциплины «Фотограмметрия и дистанционное зондирование» разбит на 3 модуля. Все модули подразделяются на модульные единицы. Содержание модульных единиц позволит студенту освоить данный курс и сформировать необходимые общекультурные и профессиональные компетенции.

Сведения, содержащиеся в разделах рабочей программы, дают полное представление об организации обучения по дисциплине «Фотограмметрия и дистанционное зондирование» и соответствуют предъявляемым требованиям к рабочим программам ФГОС ВО.

Рецензент: Директор ООО «Вега»



А. В. Кленов